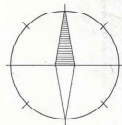


FÖRSLAG TILL
ÄNDRING OCH UTÖKNING AV
STADSPLANEN FÖR
GRÄSTORP, GRÄSTORPS KOMMUN
SÖDRA DELEN

UPPGJÖRT I MARS 1974

Thorevald Ström
STADSARKITEKT



REGISTRERING
1974
P/75-02-2/2
Skrivet i fastighetsregistret NE
verifierade
Thorevald Ström
Stadsarkitekt

Här är en del av den gamla stadsplanen med grundskatte uppgifter från den 19 januari 1974. Länningens fastighetsregister har varit ändrad.

Tillhör kommunfullmäktiges beslut 873 av den 19 september 1974, varvid underlagits ett med del ändringen i fastighetsregisteret ändring i fastighetsregisteret.


Tillhör kommunfullmäktiges beslut 873 av den 19 september 1974, varvid underlagits ett med del ändringen i fastighetsregisteret ändring i fastighetsregisteret.

Bestyrkt
Thorevald Ström
Stadsarkitekt

BETECKNINGAR:

- GRUNDKARTA**
- Gällande område- och bestämmelsegräns
 - Fastighetegräns
 - Vägar
 - Bestämda byggnader
 - Dike
 - Gällande gatuhöjd
 - Nivåkurvor
 - Punkt i rutnät
 - Polygonpunkt
 - Stads mellan områden redovisade i sådana fastighetsregister
- STADSPLANKARTA**
- A. Gränsbeteckningar**
- Stadsområdegräns
 - Gällande område- och bestämmelsegräns
 - Stadsområdegräns avsedd att utgå
 - Gatus, kvarters- och annan områdegräns
 - Bestämmelsegräns
 - Gränslinjer ej avsedda att fastställas
 - Stadsområdegräns (avserande av stadsdel)
- D. Områdesbeteckningar**
- ALLMÄN PLATS**
- Gata eller torg
 - Park eller plantering
- BYGGNADSKVARTER**
- Område för allmänt ändamål
 - BF Område för bostadsändamål, fristående hus
- C. Övriga beteckningar**
- Mark som inte får bebyggas
 - Gällande gatuhöjd
 - Gatuhöjd avsedd att utgå
 - Antal våningar
 - Bygghöjd
- ändring för område som underlagits från antagandet enligt kommunfullmäktiges beslut den 19 september 1974 § 10





Akt nr:
16-GRF-1030

AU16-GRF-1030

Grästorps Fr. omr.

1030

Till akten här

.....*51*..... nummerade sidor

..... Inneliggande karta

.....*1*..... karta **plan**

S

Fastställelse av stadsplan i Grästorps kommun.

Kommunfullmäktige i Grästorps kommun antog den 19 september 1974 - med visst undantag - ett av arkitekten Thorvald Struve i mars 1974 upprättat förslag till ändring och utökning av stadsplanen för södra delen i Grästorp med därtill hörande karta, bestämmelser och beskrivning.

Planförslaget har underställts länsstyrelsen för fastställelseprövning.

Anmärkningar mot planförslaget har under utställningstiden framställts från ägare till stg 142, 399, Silen 1 och Ambjörnsgården 1:88. Anmärkningar mot planförslaget har även inkommit från hälsovårdsnämnden, socialnämnden, sociala nämndernas företagsnämnd och statens socialvårdskonsulent.

Anmärkningarna har bemötts av byggnadsnämnden i protokoll den 5 september 1974 § 203.

De sakägare som anfört anmärkningar mot planförslaget har beretts tillfälle till yttrande varvid inget nytt framkommit.

Anmärkningar mot planförslaget har efter utställningstidens utgång framställts genom opinionsyttrande i form av namnteckningslistor till kommunfullmäktige. Listorna upptar ca 600 namn.

Anmärkningarna från ägare till Silen 1 och stg 142 riktar sig mot de intrång på fastigheterna som planförslaget förutsätter. Ägaren till Ambjörnsgården 1:88 anmärker mot att den norra utfartsvägen avstängs. Ägaren till stg 399 påpekar att hans bostadshus kommer nära den planerade nya trafikleden och att även tomtmarken beröres.

I namnteckningslistorna har bl a uttalats att trafikleder ej bör dragas genom bostadsområden, som t ex väg 543:s planerade sträckning förbi Asevi.

Hälsovårdsnämnden, socialnämnden och sociala nämndernas företagsnämnd uttalar att den planerade nya trafikleden skulle komma alltför nära ålderdomshemmet och bl a medföra trafikbullerstörningar. Statens socialvårdskonsulent anser att stadsplanens utformning motverkar planerad tillbyggnad av ålderdomshemmet genom att den 9 303 kvm stora tomten minskas med ca 900 kvm.

Enligt vad som framgår av trafikutredningen i ärendet skulle den planerade nya leden år 1980 komma att trafikeras av 2 000 - 2 900 fordon/årsmedeldygn varav 10 % tung trafik.

Anmärkningen från ägaren till stg 142 har föranlett visst undantag från antagande i kommunen och därigenom delvis tillgodosetts. Den återstående delen av fastigheten ingår i parkområde. Detta får anses motiverat ur allmän synpunkt. Ersättningsanspråk från ägarna till stg 142 och Silen 1 avseende intrång som kan föranledas av plangenomförandet regleras i annan ordning. Utfartsmöjligheten från bebyggelsen på fastigheten Ambjörnsgården 1:88 kommer enligt kommunen att tillgodoses vid planens utbyggnad. Stg 399 beröres endast i så begränsad omfattning att detta ej bör föranleda ändring av planförslaget.

Av länsläkarorganisationens yttrande, med beräkning av ekvivalenta ljudnivåer i enlighet med Statens planverks rapport nr 22, framgår att befarat trafikbuller ej överstiger de bullernivåer som bör eftersträvas i nybyggnadsområden. De befarade trafikbullerstörningarna kan inte helt förbises. De kan dock ej bedömas bli av den omfattningen att de kan utgöra grund för ändring av planförslaget. Länsstyrelsen förutsätter att möjligheterna att motverka bullerstörningar, t ex genom byggnadstekniska åtgärder, beaktas av kommunen.

Socialvårdskonsulentens påpekande om erforderligt tomtutrymme för tillbyggnad av ålderdomshemmet bör föranleda förnyat övervägande i kommunen huruvida marken för allmänt ändamål kan utvidgas söderut. Behovet av parkytor inom planen som helhet synes väl tillgodosett.

De framförda erinringarna vad avser den planerade trafikledens sträckning bör ej föranleda någon åtgärd då inga olägenheter kan beräknas uppkomma utöver vad som normalt får tålas inom bebyggelseområden av här ifrågavarande slag.

Ett förslag till generalplan inkluderande en trafikledsplan är under utarbetande i kommunen. Jon Jespersgatans förlängning söderut utgör enligt länsstyrelsens mening en förutsättning för fortsatt bostadsbebyggelse på Grästorp Ambjörnsgården 1:8 och synes lämna frihet för ett senare val av lämpligt läge för väg 543.

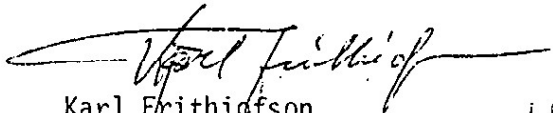
Kvarstående anmärkningar är ej av beskaffenhet att utgöra hinder för fastställelse av planförslaget.

Länsstyrelsen fastställer planförslaget med stöd av 26 § byggnadslagen.

./.

Besvärshänvisning bilaga formulär nr 4.

Vid den slutliga handläggningen av detta ärende, i vilket landshövdingen Frithiofson beslutat och länsarkitekten Ridal varit föredragande, har även länsrådet Norling, bitr överlantmätaren Alm, naturvårdsdirektören Ekeberg och 1:e länsassessorn Arnling deltagit.


Karl Frithiofson


Håkan Ridal

Kopia, kartkopia
samt kopia av best
och beskr till

SPV
penh
Imenh
FBM
BN

Anslaget
1974-12-16
Akten exp

Utan avgift

Kopia till

VF-R
Läk
HVN
KS
Tvt
Trollhätte Kraft AB
Socialnämnden
Sociala nämndernas företagsnämnd
Socialvårdskonsulenten
Alf Forsberg rek + mb
Sture Grostedt rek + mb
Gustaf Freidlitz rek + mb
Ossian Bergqvist rek + mb
Ester Teghammar + kopia av planförsl
Anders Ottosson + kopia av planförsl
Fernow
överex
laga kraft
akten
Göran Andersson rek + mb
Sven Winnerholm rek + mb
Hilding Andersson rek + mb

Kungörelse i Skaraborgs Läns Tidning
Nya Lidköpings-Tidningen


betygar:

1 (3)

Beskrivning
över förslag till
ändring och utökning av
stadsplanen för
GRÄSTORP, Grästorps kommun
södra delen
uppgjort i mars 1974

Herman Locke
/Herman Locke/

Kommunfullmäktiges ordf.



Förslaget finnes åskådliggjort å särskild stadsplanekarta.

Förslaget beröres av följande stadsplaner:

- 1 Revidering av gatunätet, fastställd av Kungl Maj:t den 6 augusti 1954.
- 2 Kvarteret Fasanen, fastställd av länsstyrelsen den 2 mars 1959.
- 3 Kvarteret Ugglan, fastställd av länsstyrelsen den 29 december 1972.
- 4 Kvarteren Duvhöken, Öringen, Rödingen och Forellen, fastställd av länsstyrelsen den 13 oktober 1962.
- 5 Utvidgning av stadsplanen för Grästorp berörande stg nr 144 och 407, fastställd av länsstyrelsen den 30 januari 1969.

Resumé över områdets tidigare planbehandling

Föreliggande planområde har tidigare varit föremål för detalj-utformning. Under senare år har således ett flertal planutkast framtagits. Diskussioner har förts på både kommunal och statlig nivå rörande områdets utformning, såväl beträffande byggnads-kvarter och parkmark som områdets trafikförsörjning. För att inte bostadsbyggandet i samhället allvarligt skulle äventyras under denna diskussionsperiod har byggnadsverksamheten delvis överförs till annat planområde samtidigt som länsstyrelsen på basis av ett i mars 1971 upprättat planförslag beviljat dispenser för bl a villabebbyggelse i området.

Det övergripande diskussionsämnet har varit Tengenevägens sträckning (väg 543) genom området. Arbetsplan för vägen har upprättats av vägförvaltningen i Skaraborgs län. Då det fanns ekonomisk möjlighet att genomföra vägförslaget har arbetsplanen för detsamma genom vägförvaltningens försorg varit utställt för granskning.

Det i mars 1971 upprättade stadsplaneförslaget som redovisade tidigare nämnda vägsträckning, exakt i likhet med vägförvaltningens förslag, har också varit utställt för granskning.

Utställningen av de båda förslagen har skett vid skilda tidpunkter.

Mot den redovisade vägsträckningen har framförts erinringar från enskilda sakägare och från sociala centralnämnden i Grästorp.

Beträffande det utställda stadsplaneförslaget och anmärkningarna som föranletts av utställningen fann byggnadsnämnden det lämpligt att föreslå kommunfullmäktige att från antagandet undantaga viss del av planen, vilket bl a innefattade berörd vägdragning.

Kommunfullmäktige antog planförslaget den 24 maj 1973, § 48, med det av byggnadsnämnden föreslagna undantaget. Planen överlämnades herefter till länsstyrelsen för fastställelseprövning.

Länsstyrelsen lämnade emellertid ansökan om planfastställelsen utan bifall den 20 november 1973 med bl a följande motivering:

Den del av stadsplaneförslaget, som undantagits från antagande enligt kommunfullmäktiges beslut, omfattar bl a tillfartsvägen till bostadsområdet i sydväst. Denna led är av väsentlig betydelse för planens funktion och undantagandet innebär därför enligt länsstyrelsens mening att grunderna för planförslaget därigenom avsevärt rubbas.

Underhandssamråd har herefter skett i kommunens generalplane-kommitté och med vägförvaltningen och länsarkitekten. Enligt de uppgifter vägdirektören lämnade vid sammanträde i Grästorps den 4 januari 1974 fanns utsikter om att vägmedel kunde ställas till förfogande för vägbyggnaden därest kommunala beslut kunde fattas i frågan.

Vägfrågorna i samhället har bolysts i samband med den pågående generalplaneutredningen. Milas ingenjörbyrå har ingående studerat kommunikationsförhållanden och angivit ett flertal alternativa lösningar som berör Tengenevägens sträckning. Trafikutredningen är daterad 5 november 1973.

Av utredningen framgår bl a att endast 1/4 av trafiken är av genomgående karaktär.

Från vägförvaltningen har även betonats att den föreslagna vägen icke är att betrakta som genomfartsled.

På basis av trafikutredningen och de underhandssamråd som förevarit i generalplanekommittén och med länsorganen samt med anledning av att kommunikationen mot Tengenehället är av mycket väsentlig betydelse för samhället och stadsplanefrågan snarast måste lösas för att klara kommunens bostadsbyggnadsbehov, har generalplanekommittén beslutat att stadsplanefrågan på nytt skall tas upp till prövning.

Föreliggande stadsplaneförslag har tillkommit på kommunalt initiativ och är upprättat enligt de riktlinjer till en samhällsutbyggnad som skisseras i ett pågående generalplanearbete för Grästorps tätort.

Stadsplaneområdet är beläget i samhällets sydvästra del och begränsas i väster av Nessian, i norr av Ängsvägen, Hallers väg och Jon Jespersgatan, i öster av Tengenevägen och i söder av fastigheten Grästorp Ambjörnsgården 1:7 i Tengene socken.

Bebyggelse har påbörjats inom en begränsad del av planområdet. Disponser för villabebyggelsen har redan lämnats av länsstyrelsen i ett flertal fall. Anläggandet av gator och vatten- och avloppsledningar har påbörjats.

Kommunen har förvärvat en fastighet inom området med tomtundantag, vilket i princip innebär att säljarens bostadshus skall kunna avstyckas och inlemmas i en kommande planläggning. Hänsyn härtill har tagits vid planutformningen i den uttäckning att bostadshusen bliva belägna inom byggnadskvarter och kan därmed ingå i en

ändamålsenlig fastighetsbildning. Ekonomibyggnaderna avses däremot att borttagas i samband med områdets utbyggnad.

Föreliggande, detaljplaneområde avses huvudsakligen bebyggas med onvånings, friliggande småhus. I planförslaget har illustrationsvis redovisats tomter för ca 100 nya hus. Vidare redovisas i planen ett område för allmänt ändamål. Inom detta område har kommunens ålderdomshem uppförts. Ett naturskönt, tämligen kuperat område i förslagets östra del har tillsammans med ett plant ängsområde reserverats för lek- och parkändamål. Utmed Nossan har dessutom mark i stor utsträckning utlagts såsom park.

Tillfarter till området kommer att ske från Ågatan och från en i nordsydlig riktning nyplanerad förlängning av Jon Jespersgatan.

Denna gata kan sedermera utgöra en intern förbindelse, tillgodosedd trafikbehovet mellan områden belägna norr och söder om järnvägen.

Planförslaget har utarbetats under hänsynstagande till statens planverks publikation nr 5 - Riktlinjer för stadsplanering med hänsyn till trafiksäkerhet samt till "Riktlinjer för gators geometriska utformning utarbetade av statens vägverk och Svenska kommunförbundet (RIGU).

Gångvägsförbindelse mellan bostäder och skola kan anordnas i det centrala parkområdet.

Området är med undantag för viss del av den föreslagna parken helt plant och utgöres merendels av åker. Vegetationen utgöres av barrblandskog med inslag av lövskog. Inom området finnes ej några forn lämningar.

Marken äges till största delen av kommunen.

Bedömning av grundförhållandena har gjorts av kommunalingenjörerna. Dessa anses vara betryggande för den föreslagna bebyggelsen.

Området anslutes till kommunens vatten- och avloppssystem.

Med hänsyn till ålderdomshemets belägenhet invid den föreslagna sträckningen av väg 543 - Tengenevägen - har länsläkarorganisationen i Skaraborgs län, genom länshälsovårdskonsulent Suno Eklund, låtit utföra en bedömning rörande eventuellt trafikbuller på ifrågasvarande väg vid ålderdomshemmet. Av denna framgår att de i statens planverks rapport 22" angivna värdena icke överskrides i annat fall än utomhus med 1 dB (A) år 1974 respektive 3 dB (A) år 1985.

Med hänsyn till att trafiken i detta snitt undantagsvis kan vara 50 km i timmen och att körbanans bredd endast är planerad till 6 m (i utredningen antagen till 12 m) samt att vägen icke är att betrakta som en genomfartsled synes hemmet icke bli berört av eventuellt trafikbuller. Vägen har dessutom i föreliggande planförslag flyttats ca 4 m från byggnaden. Kortaste avståndet från byggnaden till körbanan blir ca 17 meter.

Samråd har under planarbetet skett med de kommunala myndigheterna. Underhåndsdiskussion med länsarkitekten och representanter för vägförvaltningen har ägt rum varvid hänsyn har tagits till de synpunkter på planutformningen som framförts.

Ill planförslaget finnes särskilda stadsplanebestämmelser upprättade.

Anders Struve
1974
Individs Struve
stadsarkitekt

Tillhör länsstyrelsen i Skaraborgs län
beslut den 12/12/22, betygen

På tjänstens vägnar:

Handwritten signature

Måkan Ståhl


[Faint, mostly illegible text throughout the page, likely bleed-through from the reverse side or a very light scan of a document.]

betygar:

Herman Locke
/Herman Locke/ 1 (2)

Kommunfullmäktiges ordf.

Stadsplanebestämmelser
tillhörande förslag till
ändring och utökning av
stadsplanen för
GRÄSTORP, Grästorps kommun
södra delen
uppgjort i mars 1974



Beteckningarna hänföra sig till stadsplanekarta.

1 §

Stadsplaneområdets användning

1 Mom Byggnadskvarter

- a Med A betecknat område får användas endast för allmänt ändamål.
- b Med B betecknat område får användas endast för bostadsändamål.

2 §

Mark som icke får bebyggas

Med punktprickning betecknad mark får icke bebyggas.

3 §

Byggnadssätt

På med F betecknat område skall huvudbyggnader uppföras fristående.

4 §

Antal byggnader och byggnadsyta på tomt

- 1 Mom På tomt som omfattar med F betecknat område får endast en huvudbyggnad jämte erforderliga gårdsbyggnader uppföras.
- 2 Mom På tomt som omfattar med F betecknat område får huvudbyggnad jämte uthus eller andra gårdsbyggnader icke uppta större sammanlagd areal än 180 m². Fristående uthus eller andra gårdsbyggnader får ej uppta större sammanlagd areal än 30 m².

5 §

Våningsantal

- 1 Mom På med romersk siffra betecknat område får byggnad uppföras med högst det antal våningar som siffran anger.
- 2 Mom Där våningsantal ej finnes angivet, får byggnad uppföras med det antal våningar som bestämmelserna angående byggnads höjd möjliggör. Dock får vindsinredning icke förekomma ovan ett plan beläget på den för byggnaden tillåtna största höjden.

6 §

Byggnads höjd

- 1 Mom På med I betecknat område får byggnad icke uppföras till större höjd än 4,4 meter.
- 2 Mom Gårdsbyggnad får icke uppföras till större höjd än 2,5 meter.
- 3 Mom På med siffra i romb betecknat område får byggnad uppföras till högst den höjd i meter som siffran anger.

7 §

Antal lägenheter

På med F betecknat område får huvudbyggnad icke inrymma mera än en bostadslägenhet. I gårdsbyggnad får bostad icke inredas.

8 §

Anordnande av stängsel

I kvarters- eller annan områdesgräns som betecknats med små fyllda trianglar skall med hänsyn till trafiksäkerheten fastighet förses med stängsel, vari ej får anordnas öppning som medger utfart eller annan utgång mot gata eller allmän plats.

Upphått den 13 mars 1974
Thorvald Struve
 Thorvald Struve
 stadsarkitekt

Tillhör lantstyrelsen i Skerfvinge Sö
 beslut den 13/3 1974; betyg

På länstens vägnar:
Håkan Fridal
 Håkan Fridal

LÄNSSTYRELSEN
Skaraborgs län
Planeringsavdelningen

BESVÄRSHÄNVISNING

Formulär nr 4

Besvär över detta beslut kan anföras genom skrivelse till Konungen. Skrivelsen skall tillställas bostadsdepartementet, Fack, 103 20 STOCKHOLM, och skall ha kommit in dit inom tre veckor från denna dag.

Besvär får dock anföras endast av saktägare som i ärendet framställt yrkande, som helt eller delvis lämnats utan bifall.

Klaganden bör i besvärsskrivelsen tydligt ange länsstyrelsens beslut och foga beslutet till skrivelsen, samt ange vad som yrkas. Vidare bör klaganden meddela sin fullständiga adress samt telefonnummer.

Fastighet	Ägare	Lagfart
Stg 433V	Uno Carlsson Ängsvägen 8 460 50 Grästorp Ny ägare: Thor Andersson Granvägen 5 460 50 Grästorp	1973-05-16-382
" 433X	Rolf Gösta Tigerberg Granvägen 1 460 50 Grästorp	1972-02-16-77
" 433Y	John Erik Sture Svensson Tallvägen 2 460 50 Grästorp	1971-10-06-777
" 433Z	Sven O. Nilsson Tallvägen 4 460 50 Grästorp	1972-04-12-224
" 433Å	Lars Åke Dahlén Tallvägen 6 460 50 Grästorp	1973-05-09-364
" 433Ä	Lars Göran Lennart Forsman Tallvägen 8 460 50 Grästorp	1972-02-02-61
" 433Ö	Gustav Valter Setterberg Tallvägen 7 460 50 Grästorp	1972-02-02-64
" 433AA	Bertil Hansson Tallvägen 5 460 50 Grästorp	1971-09-15-691
" 433AB	Roger Broberg Tallvägen 3 460 50 Grästorp	1972-04-12-221
" 433AC	Dieter Tode Tallvägen 1 460 50 Grästorp	1971-09-22-713
" 433AD	Kenny Bengtsson och Britt Bengtsson Granvägen 3 460 50 Grästorp	1973-10-03-752

Jordregisterfastigheter

Tengene socken

Grästorp Ambjörns- gården 1:8,	Se Stg 131+132+133	1969-10-29-814
Grästorp Ambjörns- gården 1:18,	Se Stg 131+132+133	1973-04-11-254

Fastighet	Ägare	Lagfart
Grästorps Ambjörns- gården 1:83 ✓	Alf Ragnar Forsberg Ambjörnsgården 460 50 Grästorp	1947-08-27-557
- - 1:89-1:113 ✓		

2. Utanför planområdet

Stadsregisterfastigheter

Berguven 6	Rolf Alfred Brynolf Ericsson Jon Jespersgatan 39 460 50 Grästorp	1959-12-30-484
" 7	Se Beruven 6	
" 8	Reidar Ferdinand Terje Karlsson Jon Jespersgatan 35 460 50 Grästorp	1959-06-10-231
" 9	Se Berguven 8	
" 10	Erik och Birgit Karlsson Jon Jespersgatan 31 460 50 Grästorp	1950-09-06-407
" 12	Se Berguven 10	
" 13	Se Stg 131 + 132 + 133	1916-10-25-215
Fasanen 12	Alf Björk Bergsgatan 23 460 50 Grästorp	1950-01-11-22
" 13	Se Fasanen 12	1953-09-30-473
" 14	Evald och Annie Kjörnsberg Bergsgatan 19 460 50 Grästorp	1946-09-11-511
" 15	Hjalmar Svensson Bergsgatan 17 460 50 Grästorp	1948-08-04-436
" 16	Torsten Fredman Myggebo, Lavad 460 50 Grästorp	1969-09-03-643
" 17	Oskar Svahn Bergsgatan 13 460 50 Grästorp	1958-10-15-485
" 18	Knut och Lilly Nilsson Jon Jespersgatan 40 460 50 Grästorp	1945-03-14-124
Iden 1	Allan Abrahamsson Ambjörnsvägen 6 460 50 Grästorp	1958-10-08-475

Fastighet	Ägare	Lagfart
Lärkfalken 9	Se Stg 131 + 132 + 133	1953-12-30-665 mfl
Ormvråken 16	Sven Winnerholm Jon Jespersgatan 21 460 50 Grästorp	1961-10-25-462 o 1964-02-26-104
Rödingen 1	Bert Svensson Ängsvägen 11 460 50 Grästorp	1966-03-23-200
" 2	Hans Fredman Fridhem, Trässberg 530 41 Saleby	1969-03-19-230
" 3	Sven-Erik Lundmark Ängsvägen 7 460 50 Grästorp	1973-11-28-931
" 4	Göran Andersson Ängsvägen 5 460 50 Grästorp	1969-05-14-361
" 5	Kjell Sonnbring Ängsvägen 3 460 50 Grästorp	1968-05-02-445
" 6	Lars Enström Ågatan 37 460 50 Grästorp	1963-03-13-109
Silén 2	Bo Stenvall Hallers väg 25 460 50 Grästorp	1962-08-22-422
" 3	Erik Erlandsson Hallers väg 23 460 50 Grästorp	1963-08-07-431
" 10	Sven Andersson Jon Jespersgatan 24 460 50 Grästorp	1962-10-17-503
Öringen 1	Lars Elfving Ambjörnsvägen 10 460 50 Grästorp	1963-06-12-293
" 2	Stig Säreborn Ängsvägen 15 460 50 Grästorp	1969-02-12-146
" 3	Stig Kristiansson Ängsvägen 13 460 50 Grästorp	1967-05-03-338
" 6	Åke Henriksson Hallers väg 18 460 50 Grästorp	1963-06-12-294

Datum
1975-01-30Dnr
Pl 50/75LÄNSSTYRELSEN
Skaraborgs län
Länmotiveringsheten

-4. EB. 1975

Alf Forsberg
Kullaberg
460 50 GRÄSTORP

Ink 75 07.

till, L. Dnr. 1355...74

Besvär i fråga om stadsplan för Grästorps tätort, södra delen, i Grästorps kommun
1975-01-03

I beslut den 17 december 1974 fastställde länsstyrelsen i Skaraborgs län ett av kommunfullmäktige i Grästorps kommun den 19 september 1974 med visst undantag antaget förslag till ändring och utvidgning av stadsplanen för Grästorps tätort, södra delen.

Över länsstyrelsens beslut har Alf Forsberg m fl anfört besvär i en till bostadsdepartementet den 8 januari 1975 inkommen skrivelse.

Besvären har inte inkommit inom föreskriven tid. Regeringen upptar dem därför ej till prövning.

På regeringens vägnar

Ingvar Carlsson

Pär Lindström

Bestyrkes i tjänsten

Maj-Britt Olsson
Maj-Britt Olsson

Avskrift till

statens planverk
länsstyrelsen (11.082-2491-74)
byggnadsnämnden
fastighetsbildningsmyndigheten
övriga klagande (3)